



United States Department of Agriculture

# Programme phytosanitaire pour l'Afrique (PPA)



## Communication de l'information



Food and Agriculture  
Organization of the  
United Nations



International  
Plant Protection  
Convention



# Introduction



Département de l'agriculture des États-Unis  
Protection et quarantaine végétales  
Services d'information et d'analyse  
Groupe d'analyse spatiale

Melanie Meroni – Spécialiste SIG

# Vue d'ensemble du processus de communication de l'information

Questions  
(Conception et  
publication)



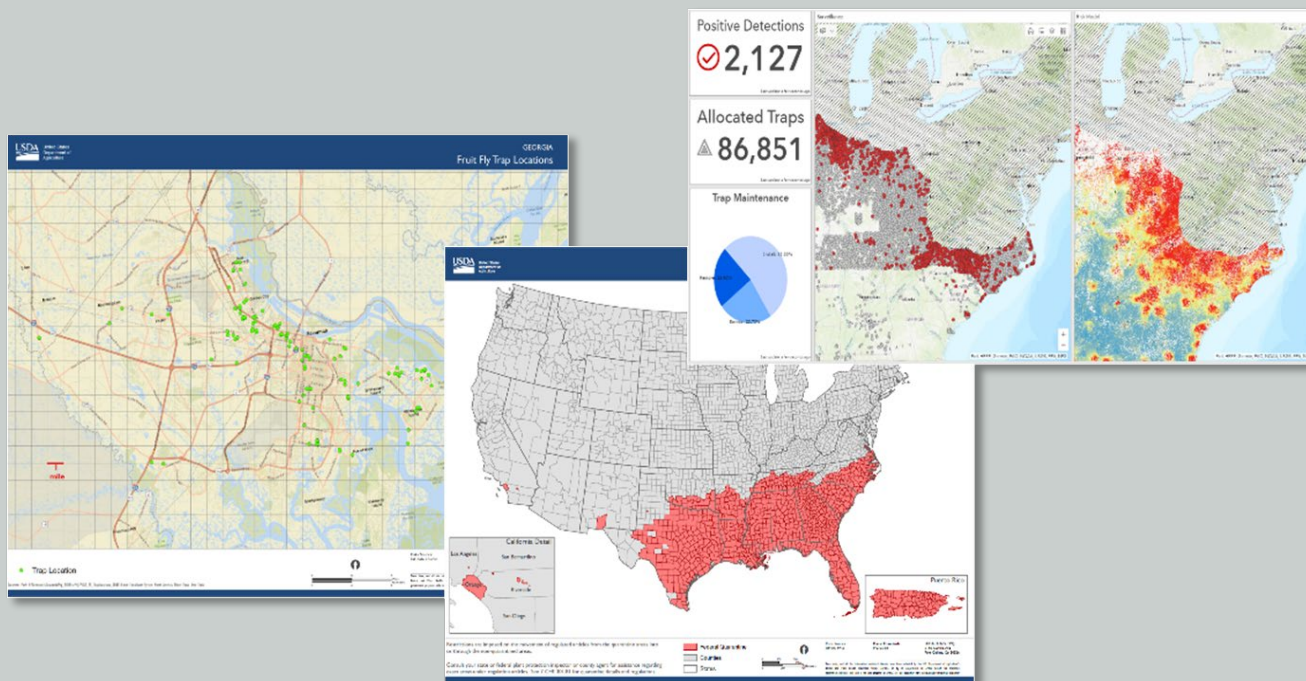
Réponses  
(Collecte des données)



Décisions  
(Observation et  
analyse)



# Outils pour la communication de l'information



**Sites web sécurisés hébergés sur ArcGIS Online**

**Permettre aux utilisateurs de trouver facilement les données collectées sur le terrain, de les contrôler et de les utiliser.**

**Interactif et intuitif**

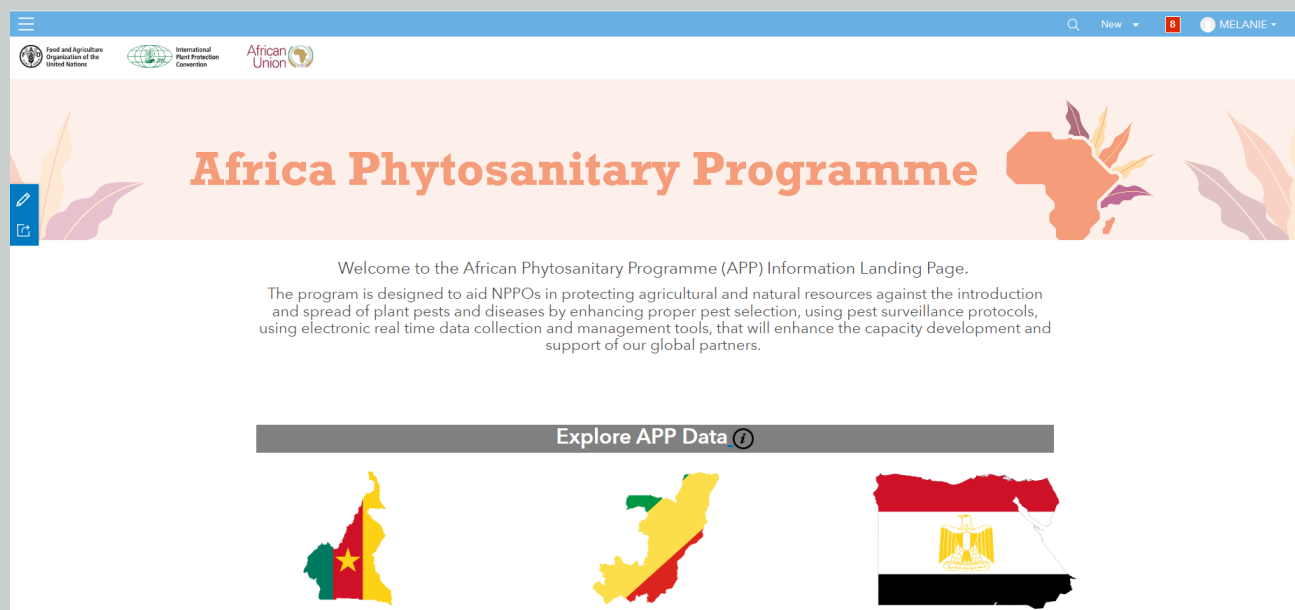
# Outils de communication de l'information du PPA

1. Page de présentation sur Internet
2. Site expérimental



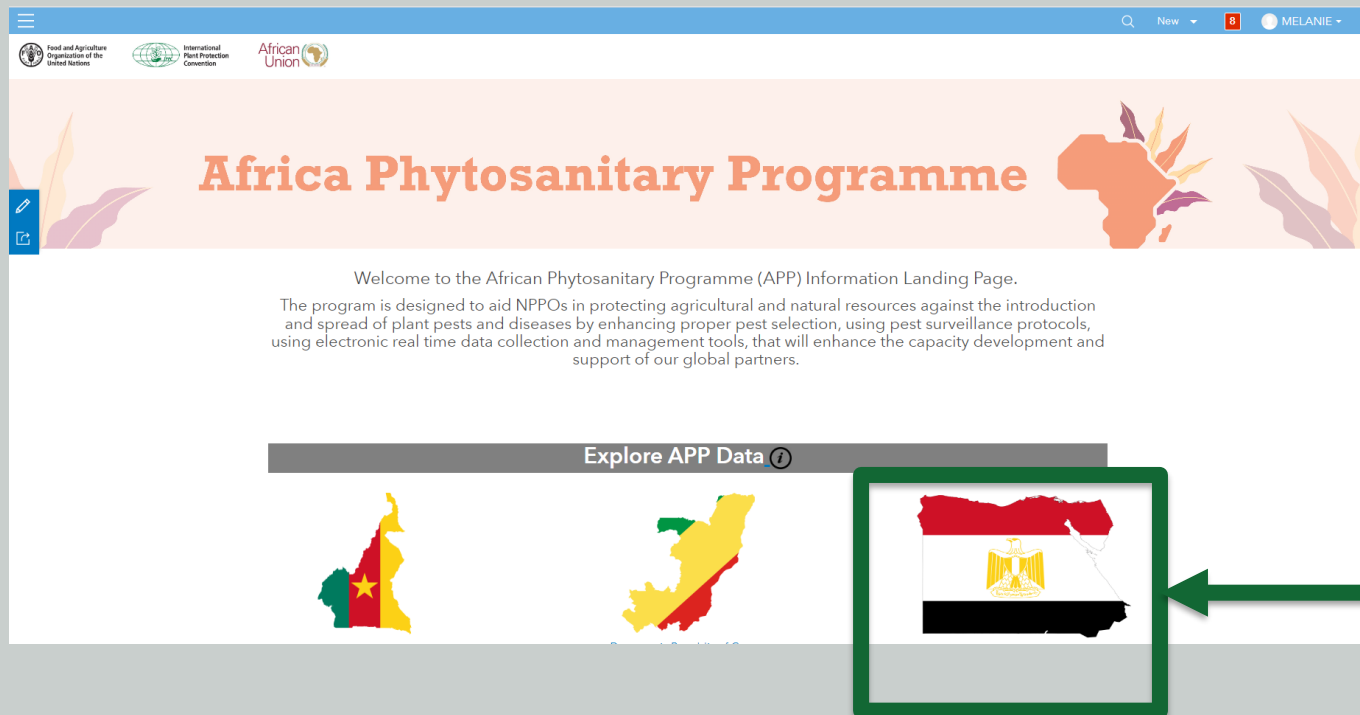
# Page de présentation sur Internet

Plateforme  
centralisée  
pour tous  
Applications  
de  
cartographie  
et liens utiles

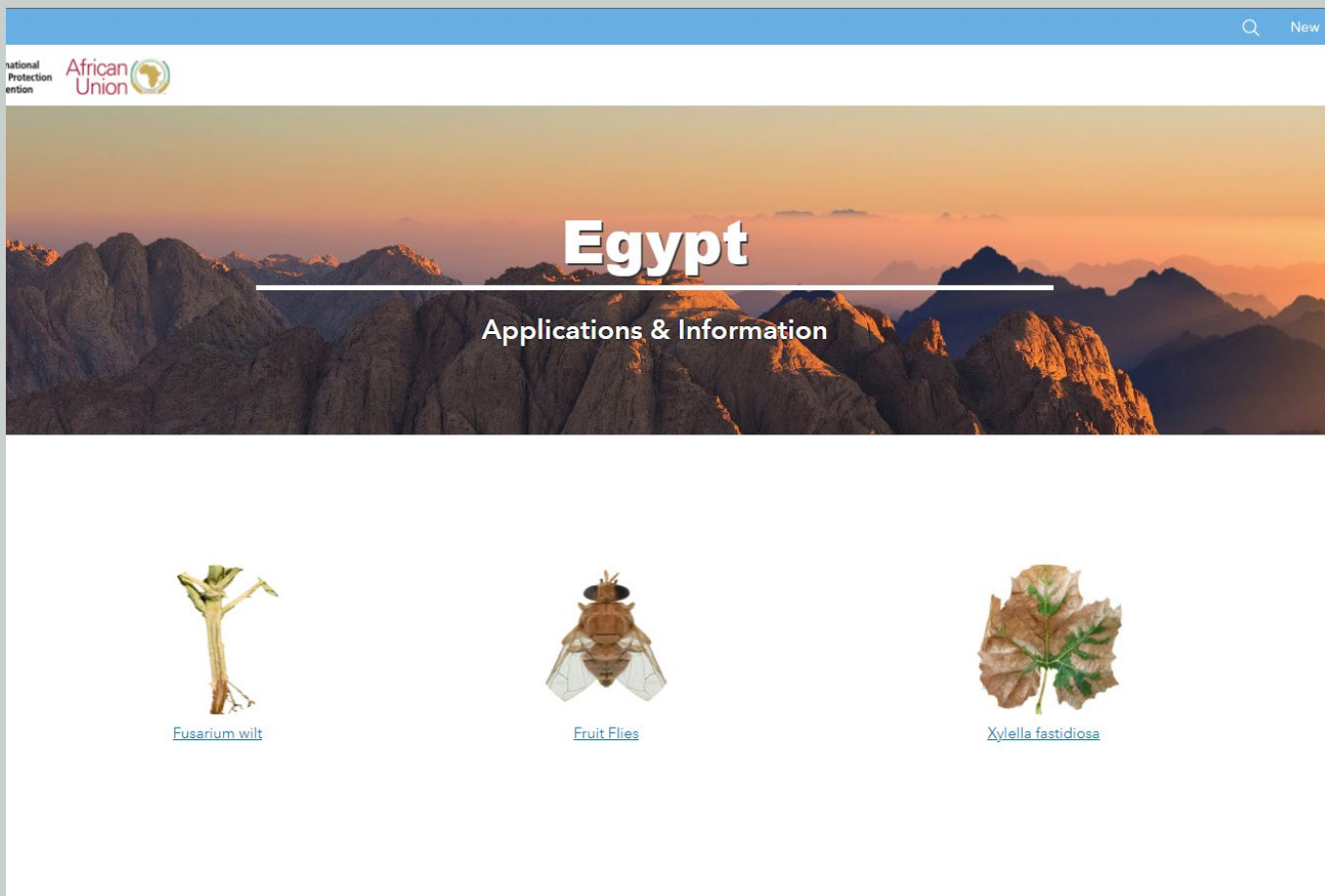


# Page de présentation sur Internet

Sélectionnez  
le drapeau  
de votre pays  
pour afficher  
les  
applications  
de  
cartographie



# Page de présentation sur Internet



Icônes-liens des sites expérimentaux qui traitent des organismes nuisibles





**Programme phytosanitaire pour  
l'Afrique (PPA)**  
United States Department of Agriculture



Food and Agriculture  
Organization of the  
United Nations



International  
Plant Protection  
Convention

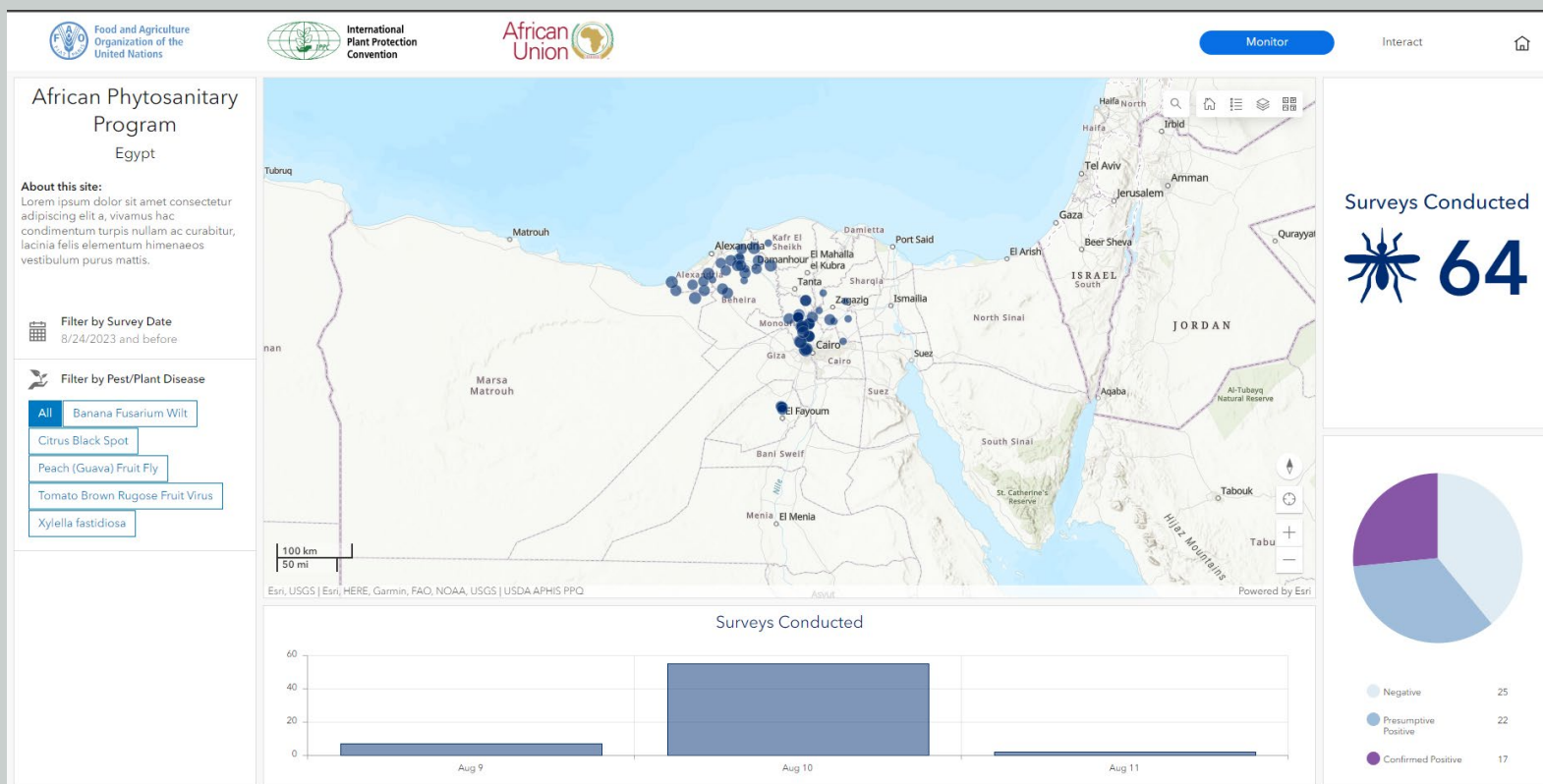


# Présentation vidéo de la page de présentation

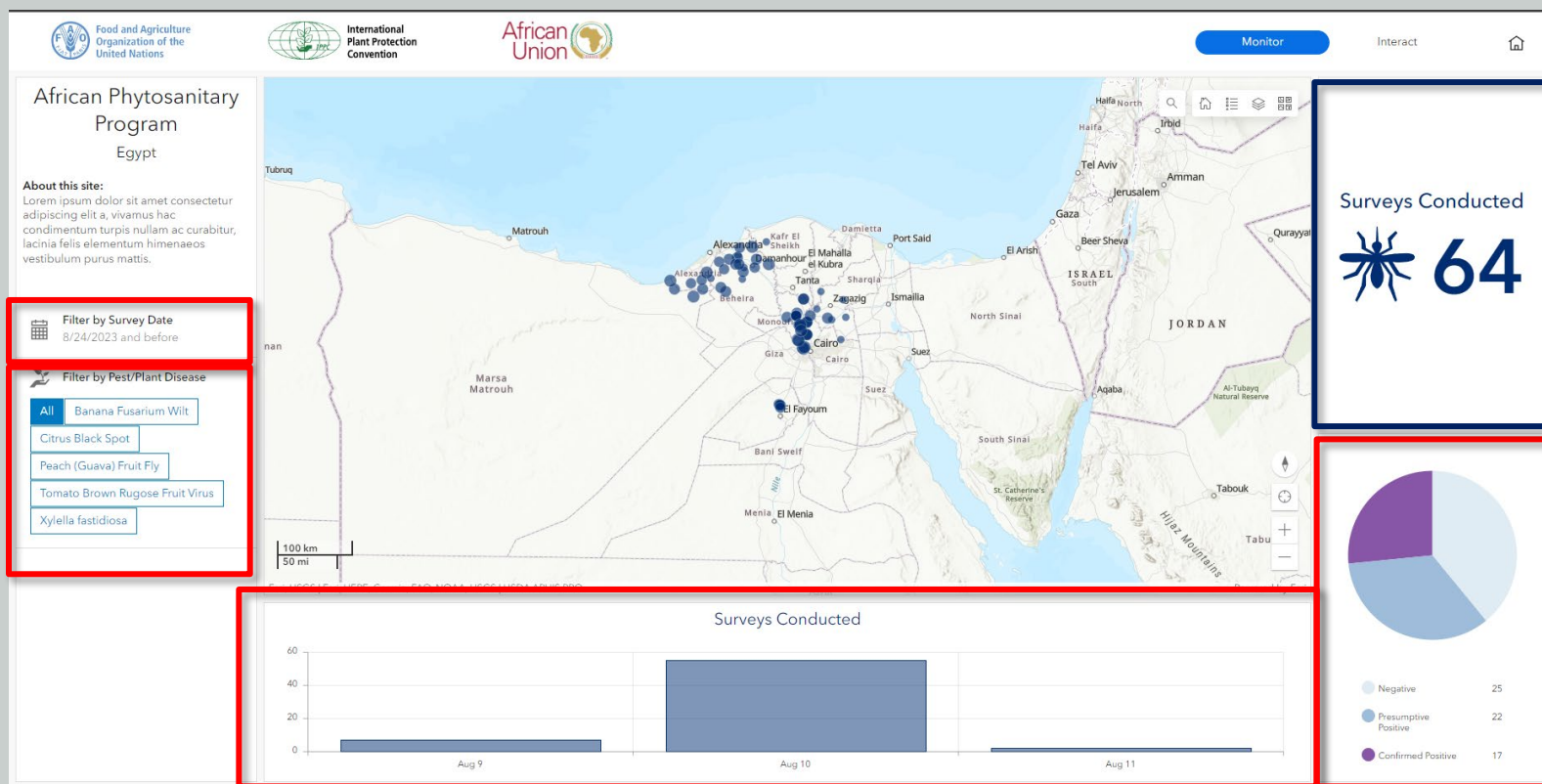
# Outils de communication de l'information

1. Page de présentation sur Internet
2. Site expérimental


## Page de visualisation sur Internet




## Outils proposés




## Saisie des dates



**Filter by Survey Date**  
 9/1/2023 and before


**From**  


 MM/dd/yyyy


 h:mm a

**Until**  


 09/01/2023


 h:mm a

<< < September 2023 > >>
 

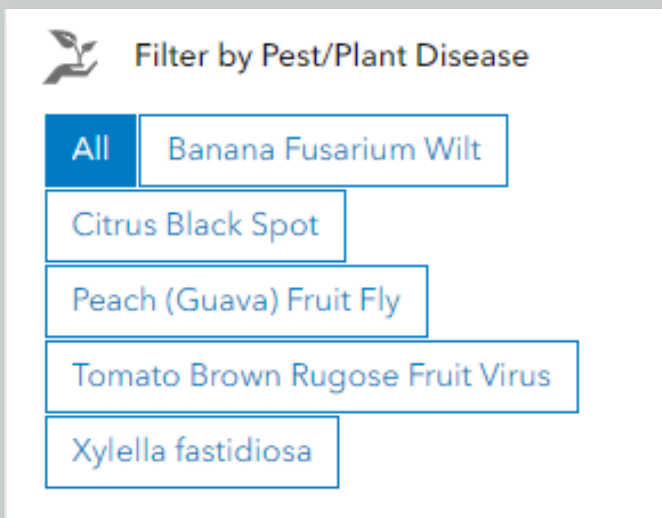
S	M	T	W	T	F	S
27	28	29	30	31	1	2
3	4	5	6	7	8	9
10	11	12	13	14	15	16
17	18	19	20	21	22	23
24	25	26	27	28	29	30


Reset

Today

Saisissez une période  
pour filtrer les résultats  
par dates d'enquête

## Filtres



 Filter by Pest/Plant Disease

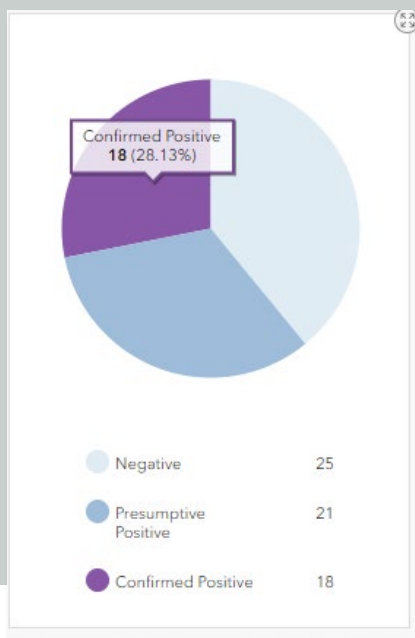
- All
- Banana Fusarium Wilt
- Citrus Black Spot
- Peach (Guava) Fruit Fly
- Tomato Brown Rugose Fruit Virus
- Xylella fastidiosa

- Vous pouvez filtrer en choisissant un ou plusieurs organismes nuisibles
- Cette option peut aussi s'afficher sous forme de menu déroulant



# Choix du graphique

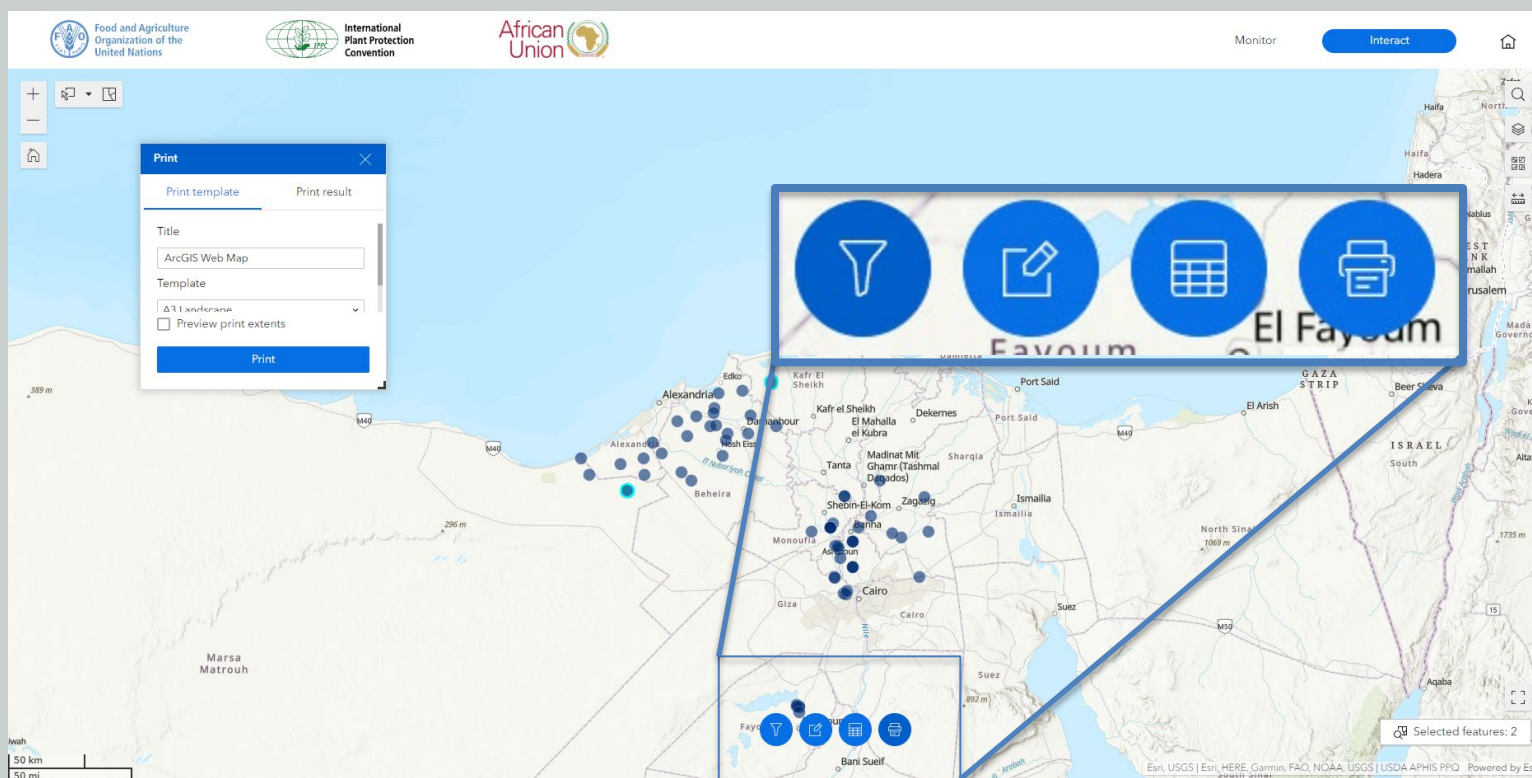
Sélectionnez le  
type de graphique  
souhaité



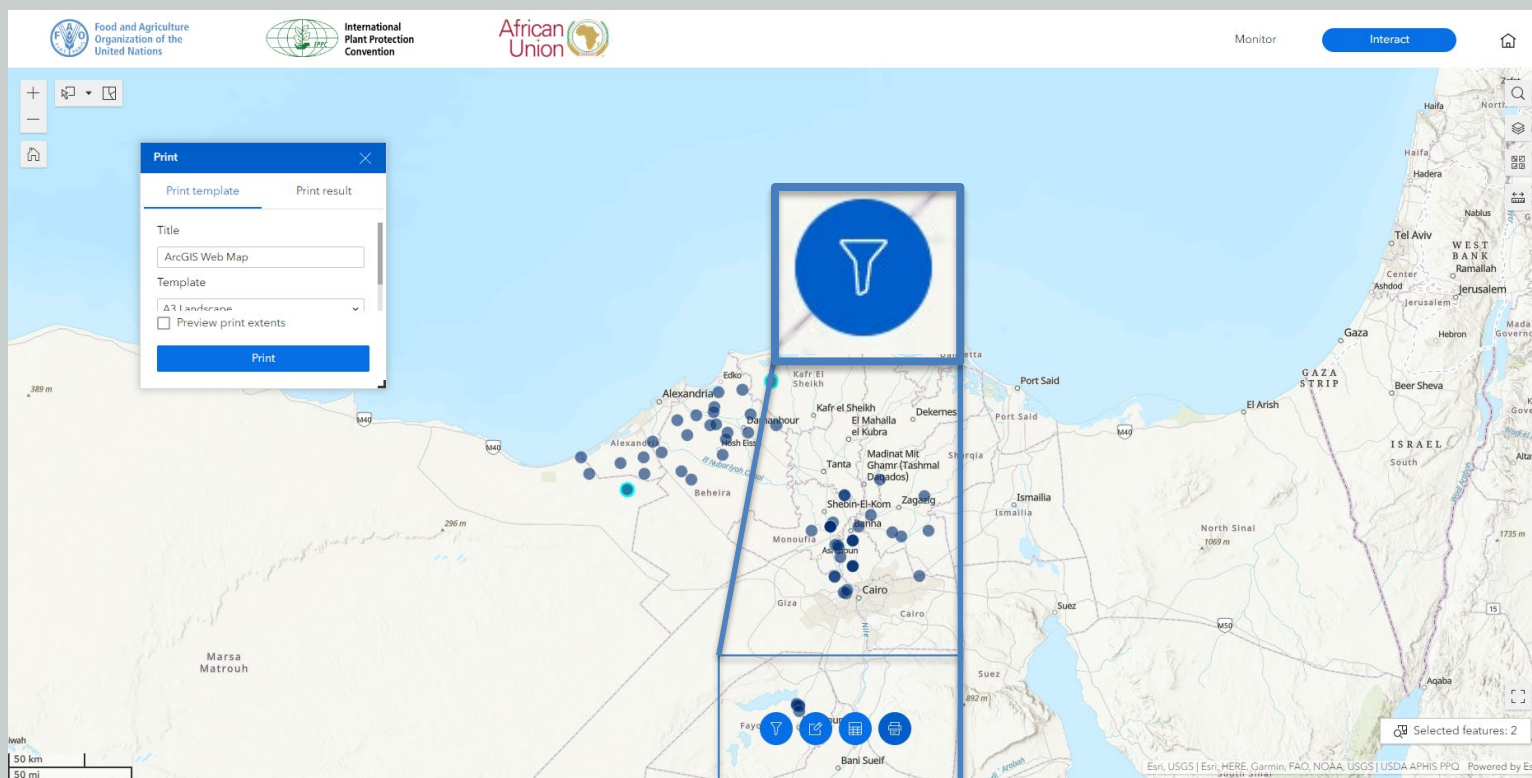
Surveys Conducted



## Présentation des outils interactifs



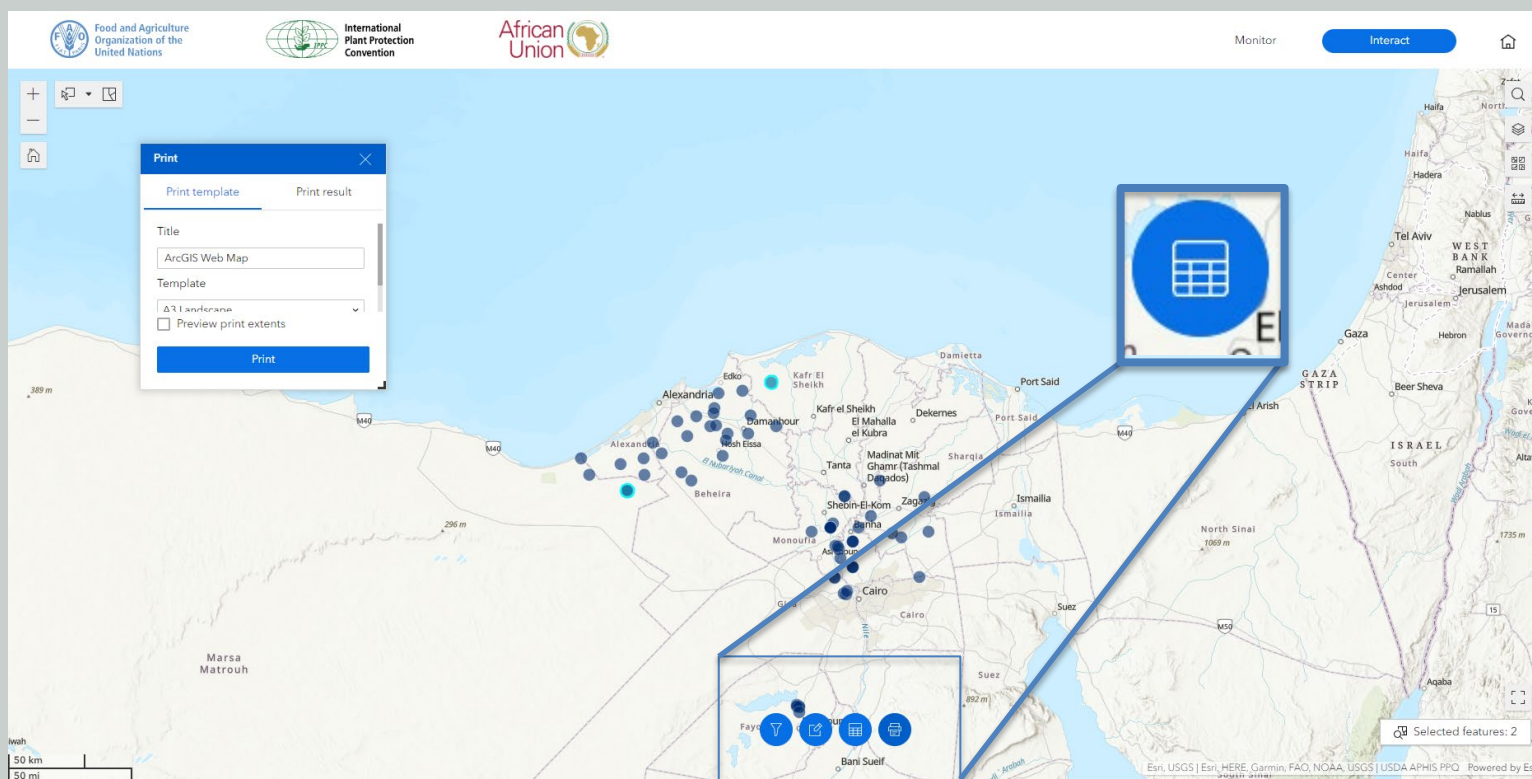
## Outil de filtre



## Outil d'édition

The screenshot displays the PPA web application interface. At the top, there are logos for the Food and Agriculture Organization of the United Nations, the International Plant Protection Convention, and the African Union. The main area shows a map of Egypt with several blue dots representing data points. A 'Print' dialog box is open on the left, showing options for 'Print template' and 'Print result'. The 'Print template' section includes a 'Title' field with 'ArcGIS Web Map' and a 'Template' dropdown menu. A 'Print' button is at the bottom of the dialog. A blue box with a pencil icon and the word 'Favori' (Favorites) is overlaid on the map. A scale bar at the bottom left indicates 50 km and 50 mi. The bottom right corner shows 'Selected features: 2'.

## Feuille de données



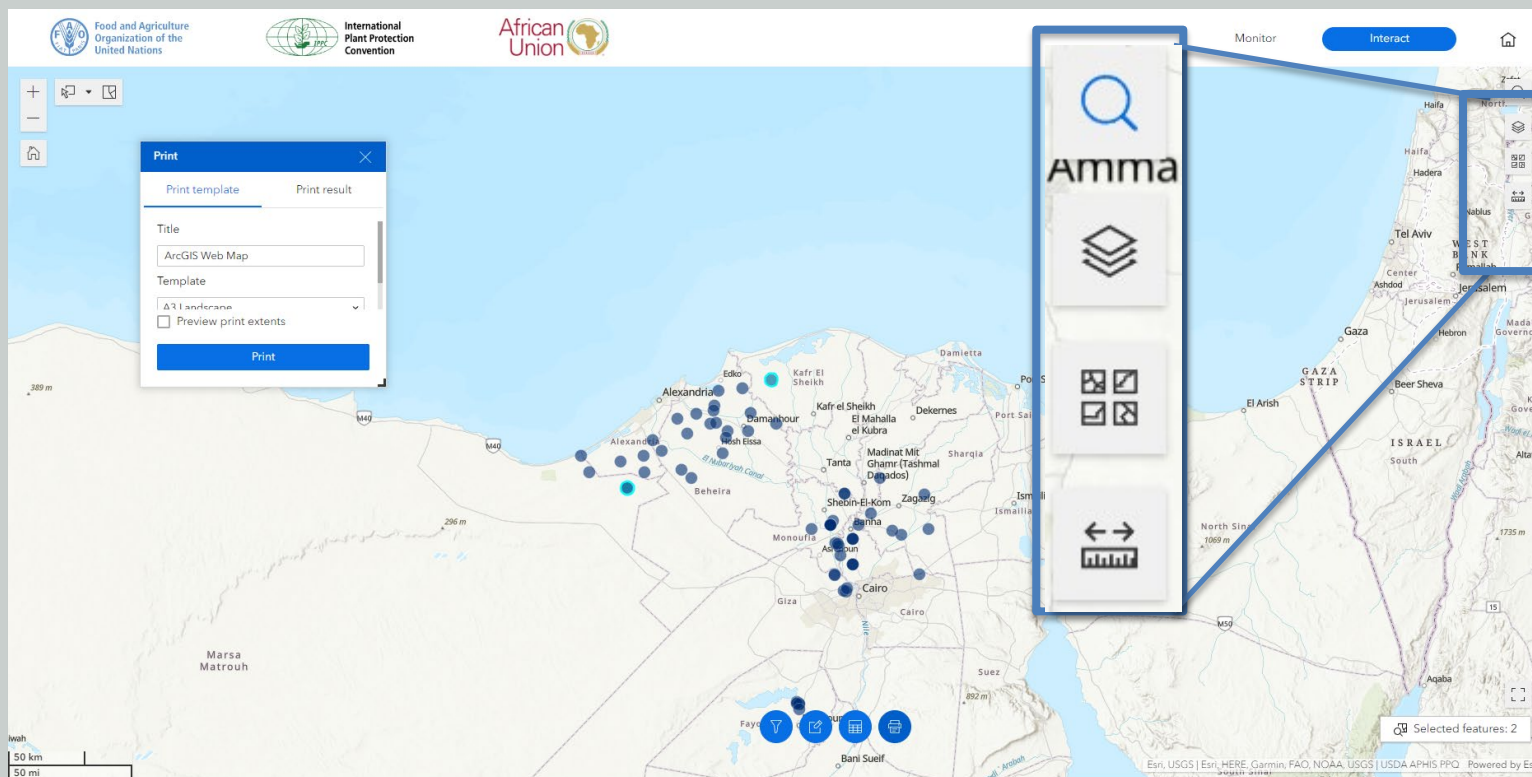


## Outil d'impression

The screenshot displays a web-based map application for Egypt. At the top, there are logos for the USDA, FAO, and African Union. The main map area shows Egypt with numerous blue dots indicating specific locations. A 'Print' dialog box is open on the left, with fields for 'Title' (ArcGIS Web Map) and 'Template' (A3 landscape). A large blue circular button with a printer icon and the text 'Fayoum' is overlaid on the map. A scale bar and a legend are also visible.

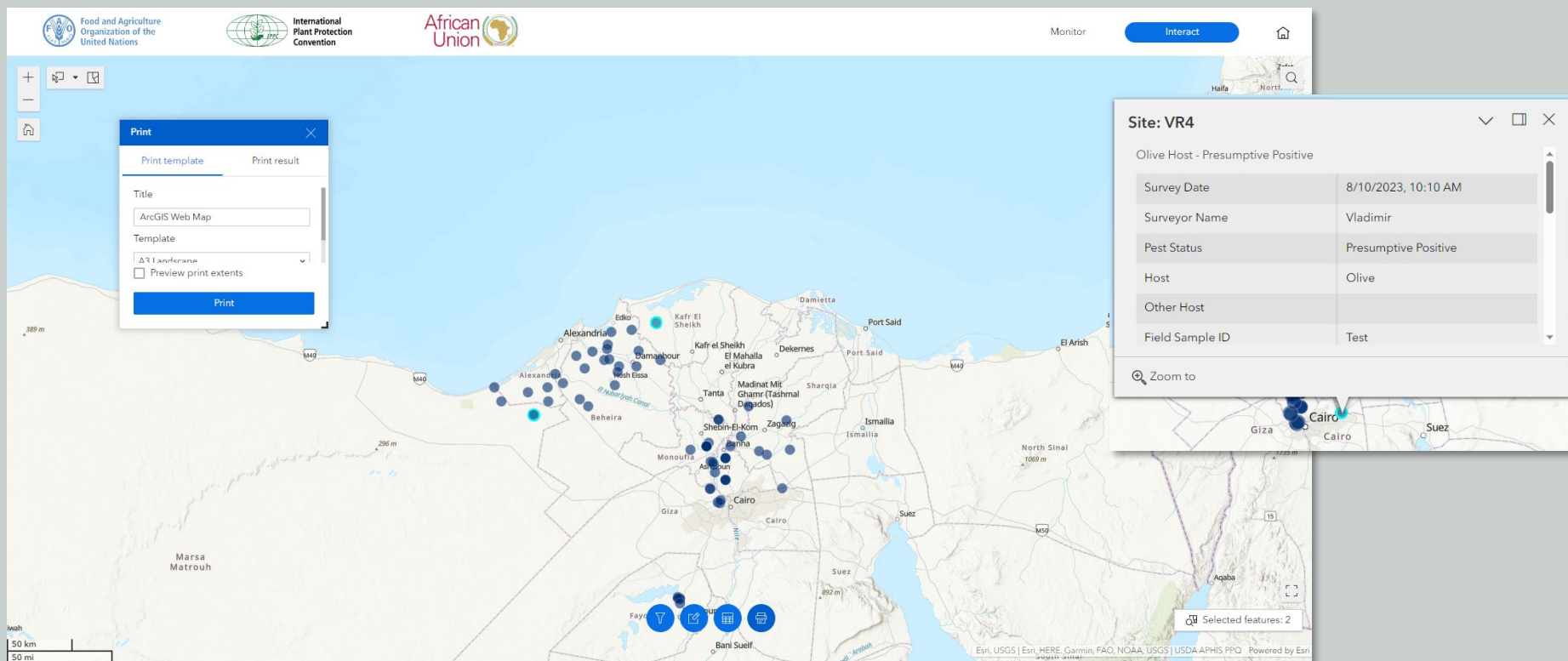


## Fonctionnalités de la carte





## Fenêtres contextuelles





**Programme phytosanitaire pour l'Afrique (PPA)**

United States Department of Agriculture



Food and Agriculture  
Organization of the  
United Nations



International  
Plant Protection  
Convention



# Présentation vidéo du site expérimental

# Résumé

- **But de l'outil de communication de l'information**
- **Page de présentation sur Internet**
- **Site expérimental**
  - Surveiller
  - Interagir
  - Options cartographiques



**Programme phytosanitaire pour l'Afrique (PPA)**

United States Department of Agriculture



Food and Agriculture  
Organization of the  
United Nations



International  
Plant Protection  
Convention



# Merci pour votre attention !

**Secrétariat de la CIPV**

Organisation des Nations Unies pour  
l'alimentation et l'agriculture (FAO)

[ippc@fao.org](mailto:ippc@fao.org) | [www.ippc.int](http://www.ippc.int)

